

COMPANHIA DE PESQUISA DE RECURSOS MINERAIS - CPRM
DIRETORIA DE HIDROLOGIA E GESTÃO TERRITORIAL - DHT
SUPERINTENDÊNCIA REGIONAL DE BELO HORIZONTE - SUREG/BH

Boletim do Sistema de Alerta Hidrológico da Bacia do rio Doce

Belo Horizonte, 08 de janeiro de 2018.

Níveis das estações Fluviométricas provenientes da Rede Hidrometeorológica Nacional de responsabilidade da Agência Nacional de Águas (ANA), operada pelo Serviço Geológico do Brasil (CPRM).

DATA/HORA	Ponte Nova	Cach. dos Óculos	Nova Era	Mário de Carvalho	Belo Oriente	Naque Velho	Gov. Valadares	Vila Matias	Tumiritinga	Colatina	Linhares
07/01/2018 15:00	192	316	110	201	237	229	176	121		220	164
07/01/2018 16:00	191	317	110	199	238	230	176	122		219	165
07/01/2018 17:00	191	318	111	197	238	232	177	123	155	220	165
07/01/2018 18:00	190	318	113	197	239	237	178	125		221	165
07/01/2018 19:00	189	318	119	198	239	244	179	126		223	165
07/01/2018 20:00	189	318	128	199	240	249	179	128		223	164
07/01/2018 21:00	188	317	139	199	240	253	178	129		226	163
07/01/2018 22:00	188	317	149	200	240	256	179	130	156	227	164
07/01/2018 23:00	188	316	155	200	241	258	178	131		227	163
08/01/2018 00:00	187	314	157	200	242	260	176	131		226	162
08/01/2018 01:00	187	313	157	200	244	260	172	131		225	161
08/01/2018 02:00	187	312	155	199	245	261	170	131		223	159
08/01/2018 03:00	186	311	151	197	247	260	172	131		221	157
08/01/2018 04:00	186	310	147	196	248	259	177	131		221	156
08/01/2018 05:00	185	309	142	195	249	257	181	131		222	155
08/01/2018 06:00	184	308	137	195	250	255	183	132		223	154
08/01/2018 07:00	184	308	132	196	252	253	184	132	156	226	153
08/01/2018 08:00	183	308	127	198	253	252	184	132		229	152
08/01/2018 09:00	183	307	123	199	254	250	183	131		231	152
08/01/2018 10:00	182	307	119	201	253	250	182	129		233	152
08/01/2018 11:00	182	307	115	203	254	249	183	128		233	151
08/01/2018 12:00	181	308	110	208	254	249	184	127	155	232	152
08/01/2018 13:00	180	308	105	216	254	249	185	127		231	149
08/01/2018 14:00	180	308	101	223	253	249	185	127		230	150
Cota de Alerta:	280		350	440	860	700	320	660	400	570	330
Cota de Inundação:	330	1250	470	520	900	740	360	700	450	620	345

Cotas em centímetros

Link do Sistema de Alerta Hidrológico da Bacia do rio Doce: <http://www.cprm.gov.br/sace/doce>

As previsões apresentadas neste Boletim são baseadas em modelos hidrológicos e estão sujeitas às incertezas inerentes aos mesmos. Os dados hidrológicos utilizados nos boletins são provenientes da Rede Hidrometeorológica Nacional de responsabilidade da Agência Nacional de Águas (ANA), operada pelo Serviço Geológico do Brasil (CPRM) e demais parceiros.

Atenciosamente,

Elizabeth Guelman Davis

Eng. Hidrólogo - Pesquisador em Geociências
Superintendência de Belo Horizonte
Serviço Geológico do Brasil – SGB/CPRM
www.cprm.gov.br

Parceria:

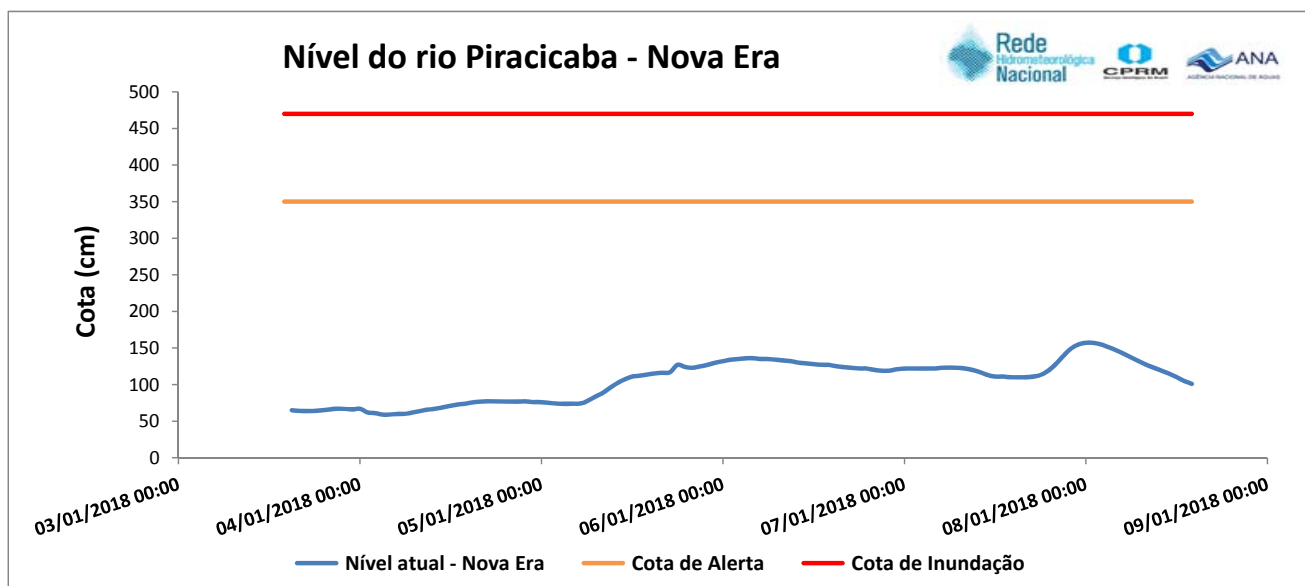
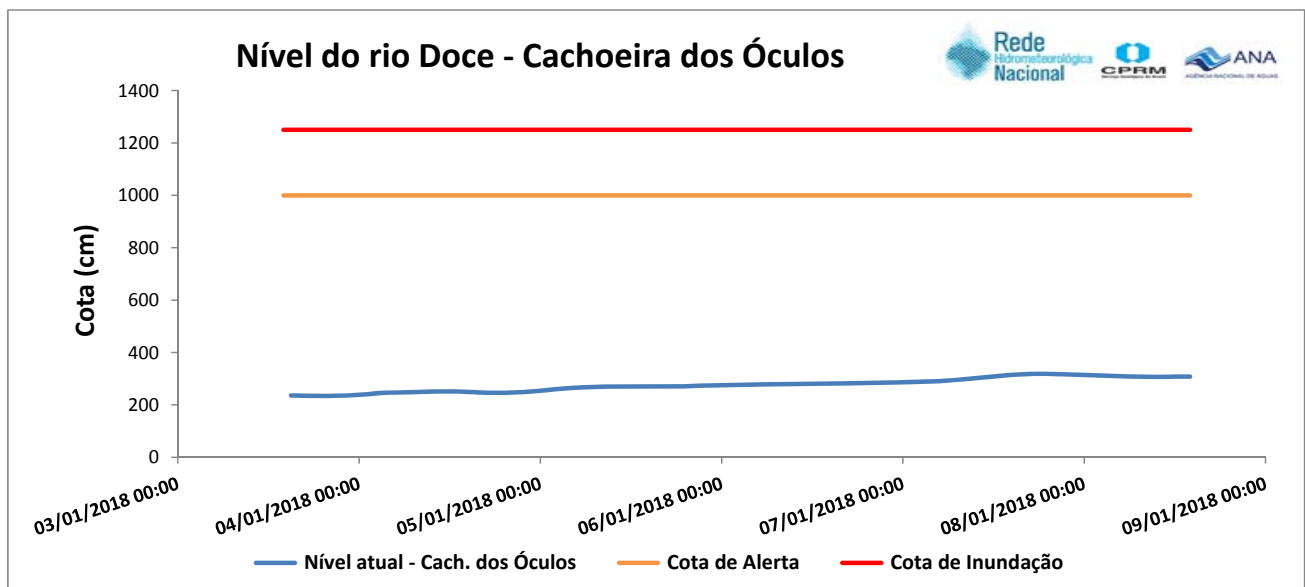
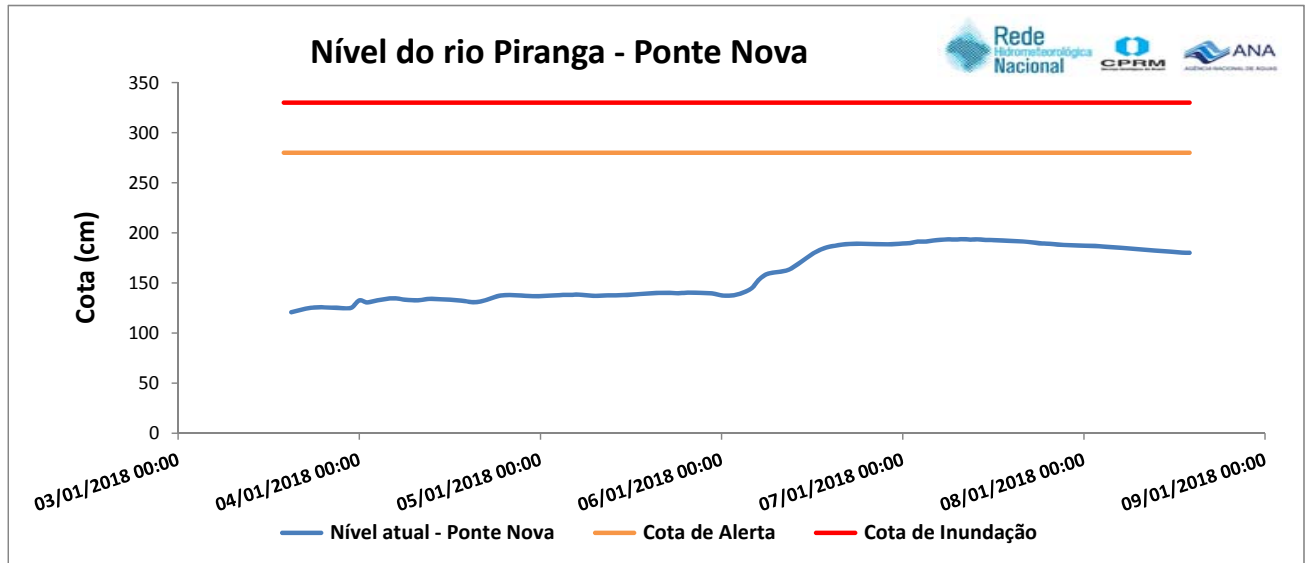


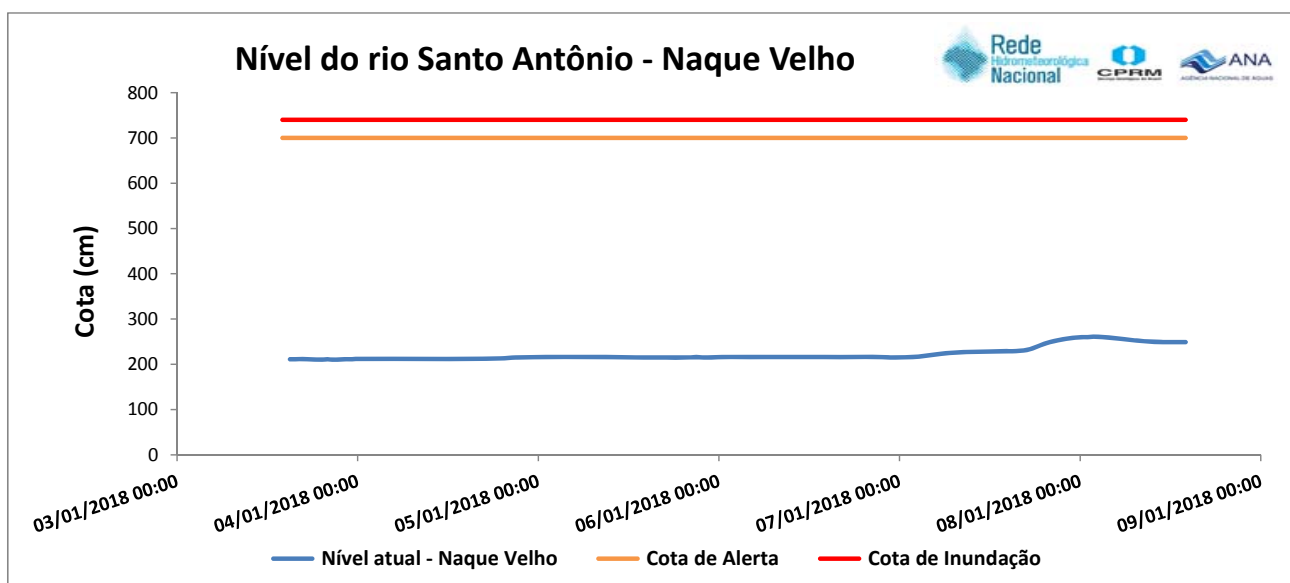
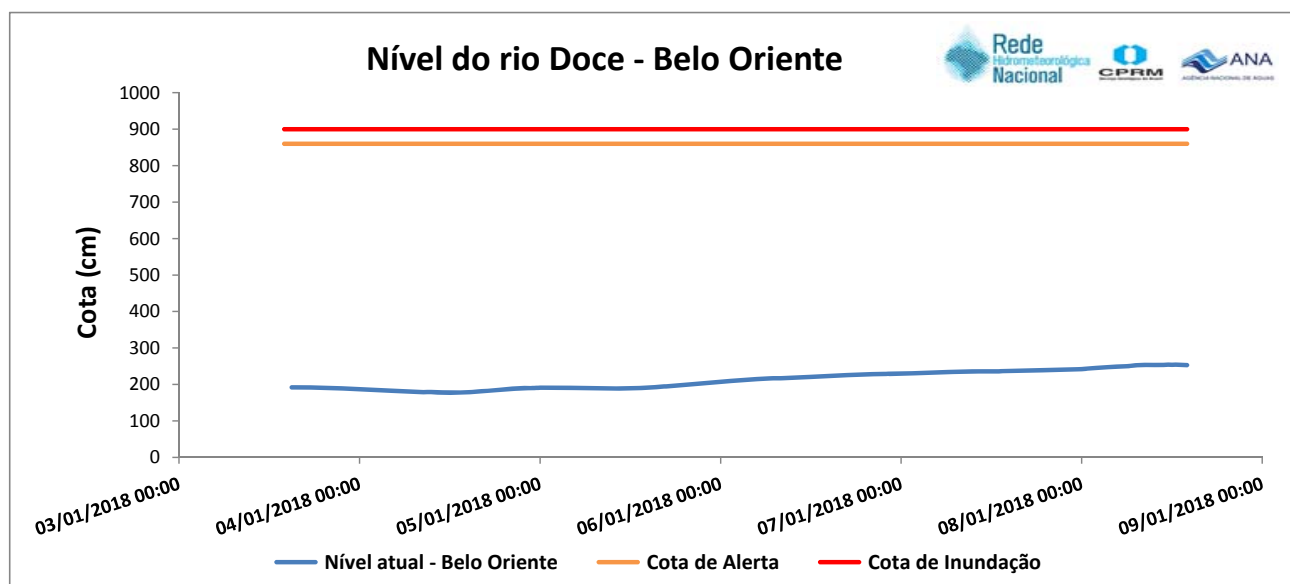
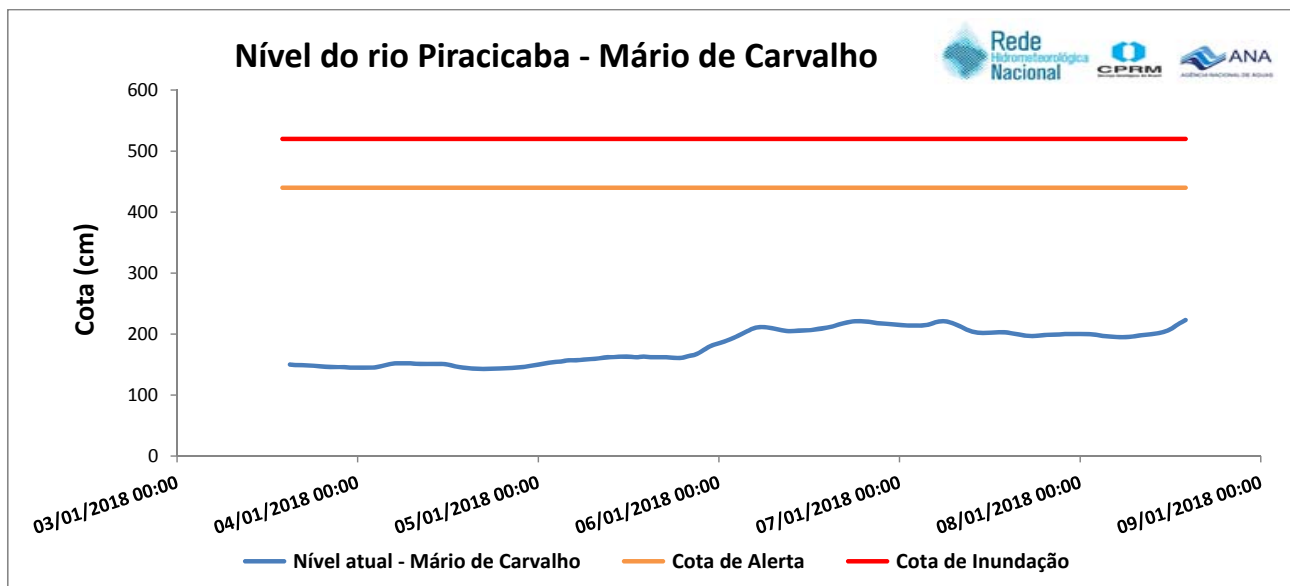
SECRETARIA DE
**GEOLOGIA, MINERAÇÃO
E TRANSFORMAÇÃO MINERAL**

MINISTÉRIO DE
MINAS E ENERGIA

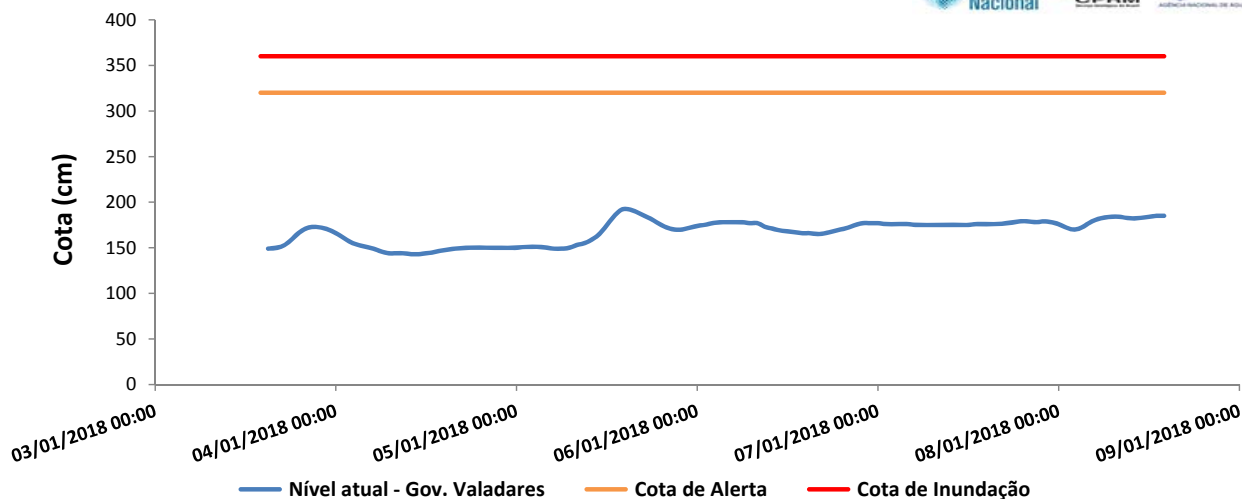


Gráficos dos níveis dos rios monitorados

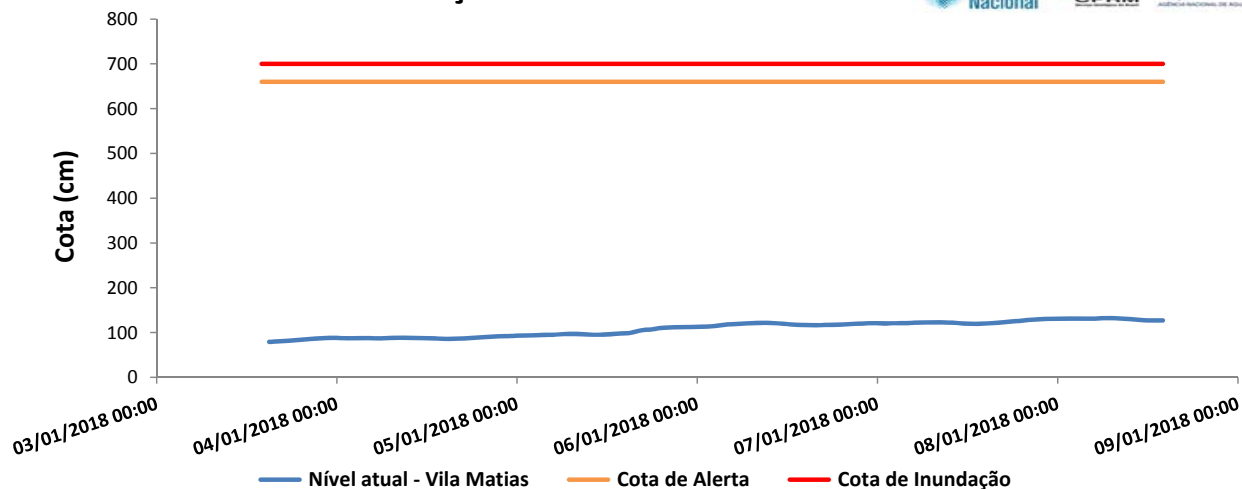




Nível do rio Doce - Governador Valadares



Nível do rio Suaçuí Grande - Vila Mathias



Nível do rio Doce - Tumiritinga

